

ACTUALIZACIÓN DEL PLAN DE  
DESARROLLO URBANO DE  
CENTRO DE POBLACIÓN  
DE PUERTO VALLARTA JALISCO

PLAN PARCIAL DE DESARROLLO URBANO  
**DISTRITO URBANO 5**  
SUBDISTRITO URBANO 5-B "ESTERO EL SALADO"







**SIMBOLOGÍA**

TABLA DE TENENCIA DEL SUELO PROPIEDAD SOCIAL Y PRIVADA				
Número	%	Valores	Área (Ha)	Color
1	3.52	Zona Federal	29.38	
2	34.31	Estatat	286.83	
3	0.20	Propiedad Municipal	1.71	
4	9.04	Ejido las Juntas	75.52	
5	0.78	Ejido el Coapinole	6.51	
6	0.60	Ejido Puerto Vallarta	5.01	
7	4.10	Ejido del Valle de Banderas	34.28	
8	5.67	Dársena Marina Vallarta	47.39	
9	41.78	Propiedad Privada	349.18	
<b>Total</b>	<b>100.00</b>		<b>835.81</b>	

\*FUENTE: INFORMACIÓN OFICIAL DE CASTASTRO Y RESTITUCIÓN 2006.

 Dominio Pleno, 19.27 Ha

**INFORMACIÓN COMPLEMENTARIA**

-  LIMITE DE CENTRO DE POBLACIÓN
-  LIMITE DE AREA DE APLICACIÓN
-  LIMITE DE SUBDISTRITO
-  LIMITE DE COLONIAS
-  CURVAS DE NIVEL @ 5 MTS
-  TRAZA

TENENCIA DEL SUELO  
PROPIEDAD SOCIAL Y  
PRIVADA

**D3-01**



AGOSTO 2012

ESCALA: 1:16,500

H. AYUNTAMIENTO DE PUERTO VALLARTA, JALISCO  
DIRECCIÓN DE PLANEACIÓN URBANA

